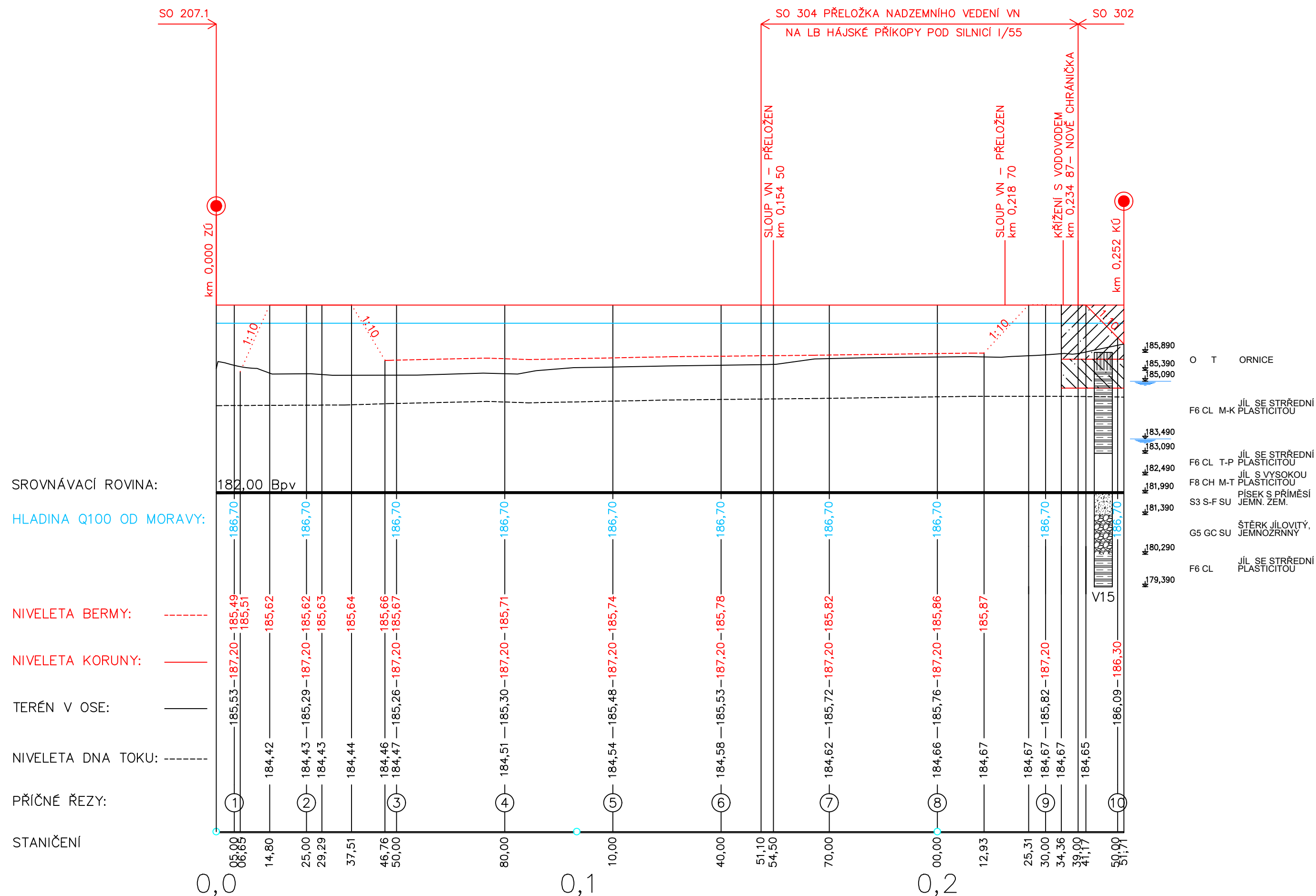





Rozsah: km 0,00000 - km 0,251 71


KRAJ:	ZLÍNSKÝ
KATASTRÁLNÍ ÚZEMÍ:	TLUMAČOV NA MORAVĚ




<p>OBJEDNATEL</p> <div data-bbox="2719 510 2802 585"></div>	<p>POVODÍ MORAVY, s. p. Dřevařská 11, 602 00, Brno</p>
<p>ZHOTOVITEL</p> <p>SDRUŽENÍ MORAVA-TLUMAČOV zastoupené</p> <p>Dopravoprojekt Brno a.s. Hlavní inženýr projektu: Ing. Petr Husák</p> <p>Kounicova 271/13, 602 00 Brno tel: +420 549 123 111</p>	
<div data-bbox="2671 794 2922 883"></div>	<div data-bbox="3181 802 3483 862"></div>

SO 301

ANCE:



ŘEDITEL ATELIERU	ING. VLADIMÍR NAVRÁTIL	
HLAVNÍ INŽENÝR PROJEKTU	ING. PETR HUSÁK	
ZODPOVĚDNÝ PROJEKTANT	ING. PETR HUSÁK	
VYPRACOVAL	ING. GABRIELA ZELÍKOVÁ	
KONTROLOVAL	ING. VLADIMÍR NAVRÁTIL	Kounicova 271/13, 602 00 BRNO tel. +420 549 123 111
NÁZEV AKCE MORAVA, TLUMAČOV - OCHRANNÁ HRÁZ		DATUM 01/2018
NÁZEV OBJEKTU SO 301-OCHRANNÁ HRÁZ NA LB HÁJSKÉ PŘÍKOPY POD SILNICÍ I/55		FORMÁT A4
		MĚŘÍTKO 1:1000/100
		Č. ZAKÁZKY 16-035-A1-PDPS
		ÚČEL DSP
NÁZEV PŘÍLOHY PODÉLNÝ PROFIL OCHRANNÉ ZDI		Č. SOUPRAVY Č. PŘÍLOHY 3